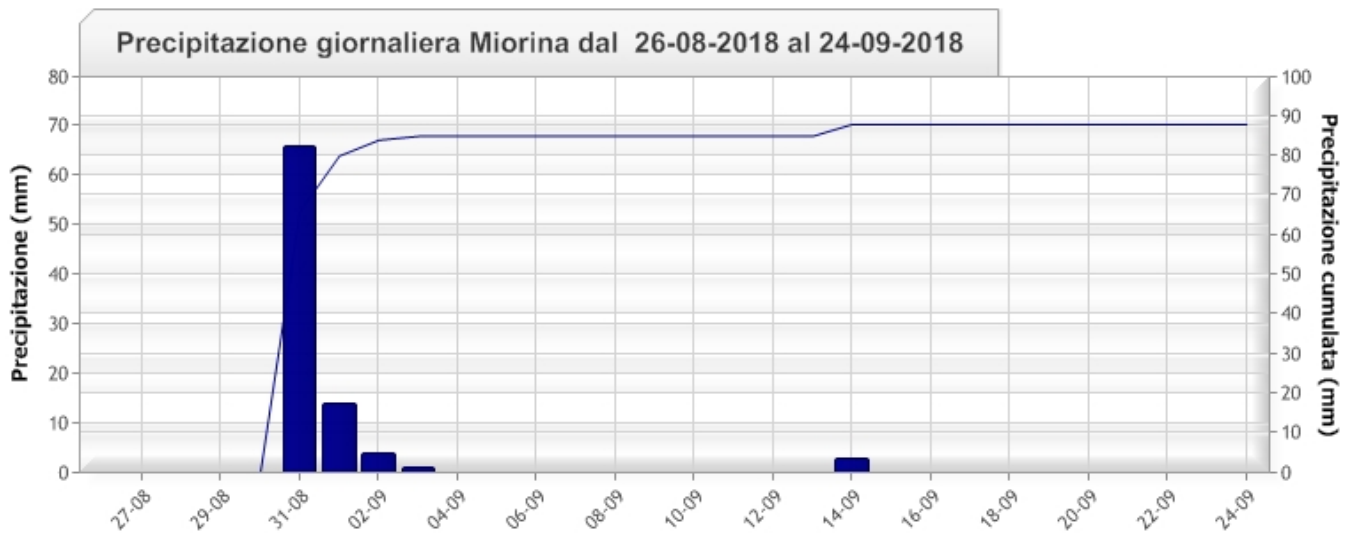
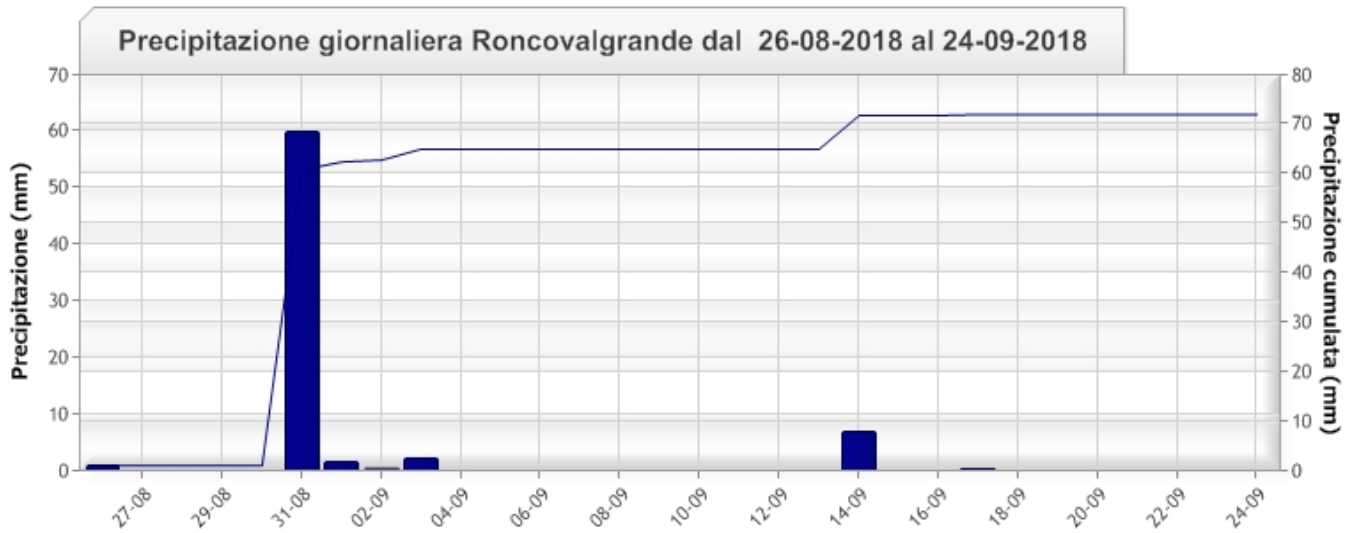
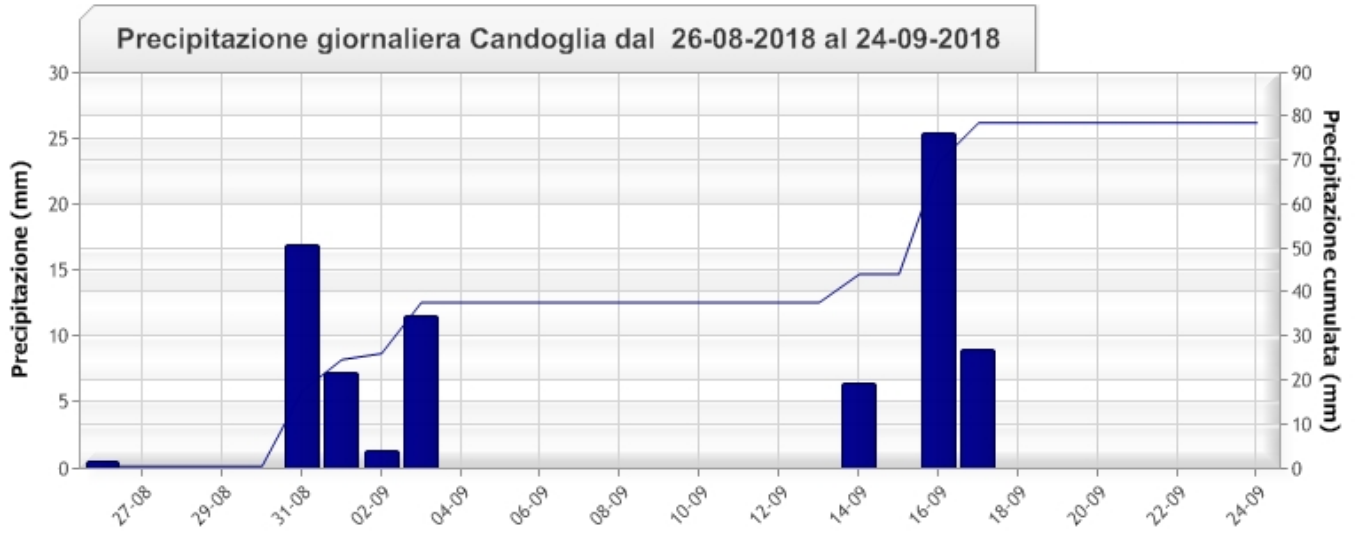


Precipitazioni giornaliere cumulate periodo: 26-08-2018 - 24-09-2018									
Stazione	Attuale (*)		Valori storici						
	mm	GG	Medio		Minimo		Massimo		Anni
			mm	GG	mm	Anno	mm	Anno	
Candoglia	78.6	8	177.7	8	20.6	2001	362.2	1998	1995 - 2018
Roncovalgrande	72.0	5	146.0	8	4.0	2002	615.7	1999	1996 - 2018
Miorina	88.0	5	104.2	7	3.0	1961	355.0	1976	1946 - 2018
Vigevano	54.6	5	48.8	6	10.2	2010	83.2	2011	2010 - 2018

(*) **ATTENZIONE:** i valori riportati si riferiscono a dati grezzi rilevati automaticamente, solo in parte validati dall'Ente gestore che declina pertanto ogni responsabilità circa il loro utilizzo.





CONSORZIO DEL TICINO

Ente Pubblico non Economico
ai sensi della legge 70/75

