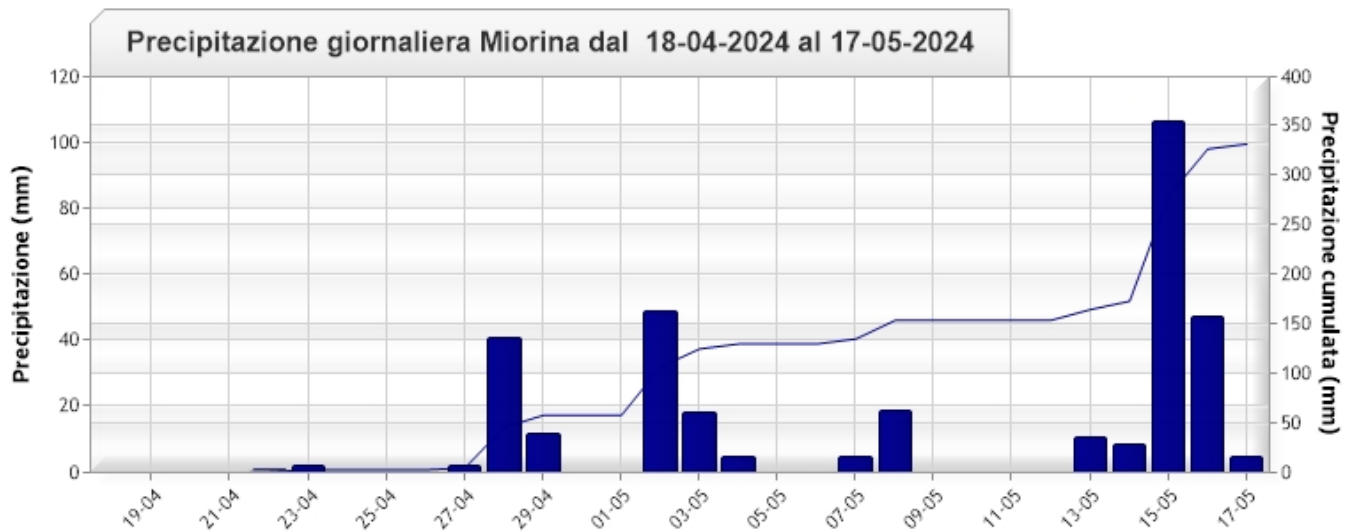
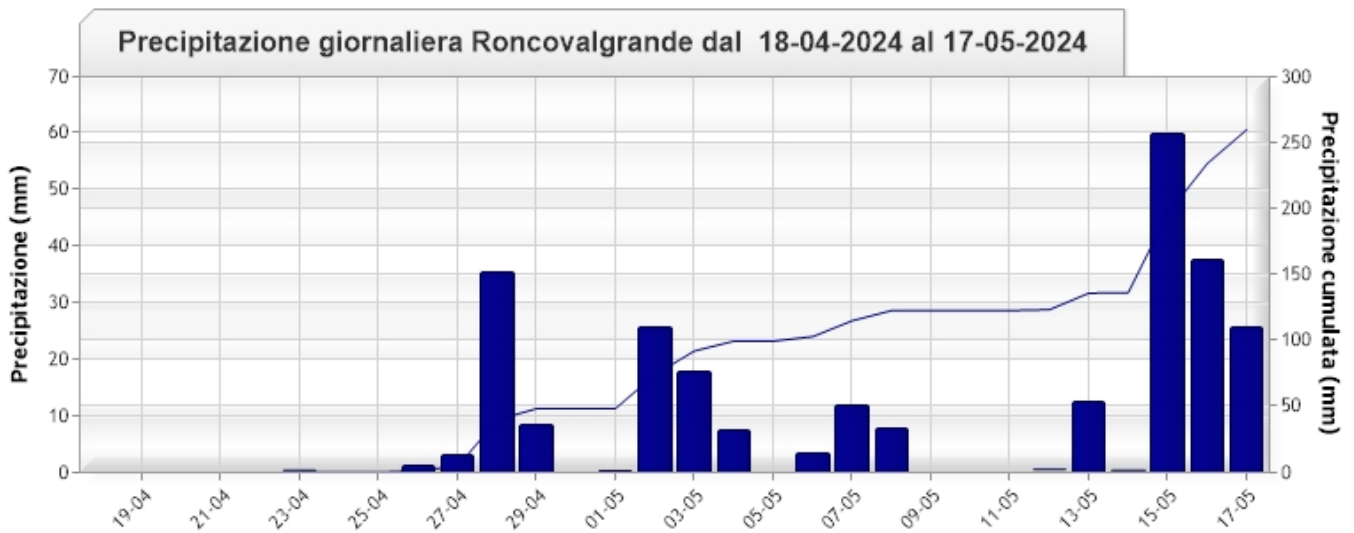
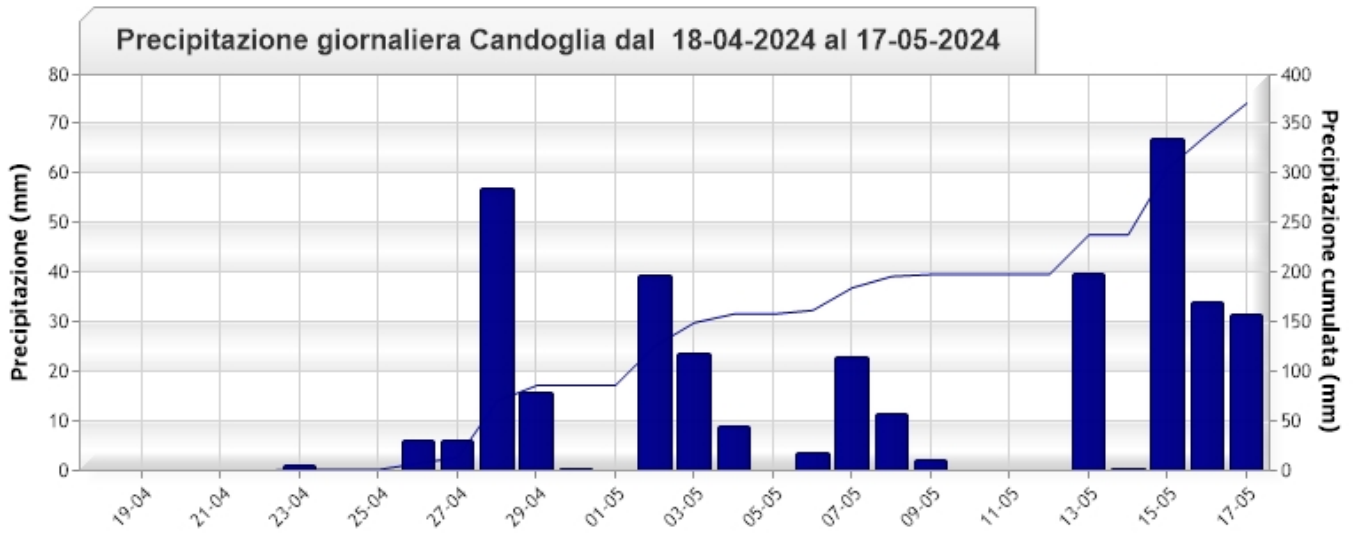


Precipitazioni giornaliere cumulate periodo: 18-04-2024 - 17-05-2024									
Stazione	Attuale (*)		Valori storici						
	mm	GG	Medio		Minimo		Massimo		Anni
			mm	GG	mm	Anno	mm	Anno	
Candoglia	371.2	16	220.1	12	0.0	1995	574.6	2013	1995 - 2024
Roncovalgrande	260.0	15	189.6	12	0.0	1998	423.2	2002	1996 - 2024
Miorina	332.2	15	150.0	11	0.0	1987	358.0	2010	1946 - 2024
Vigevano	166.2	14	105.6	9	6.4	2022	166.2	2024	2011 - 2024

(*) **ATTENZIONE:** i valori riportati si riferiscono a dati grezzi rilevati automaticamente, solo in parte validati dall'Ente gestore che declina pertanto ogni responsabilità circa il loro utilizzo.





CONSORZIO DEL TICINO

Ente Pubblico non Economico
ai sensi della legge 70/75

